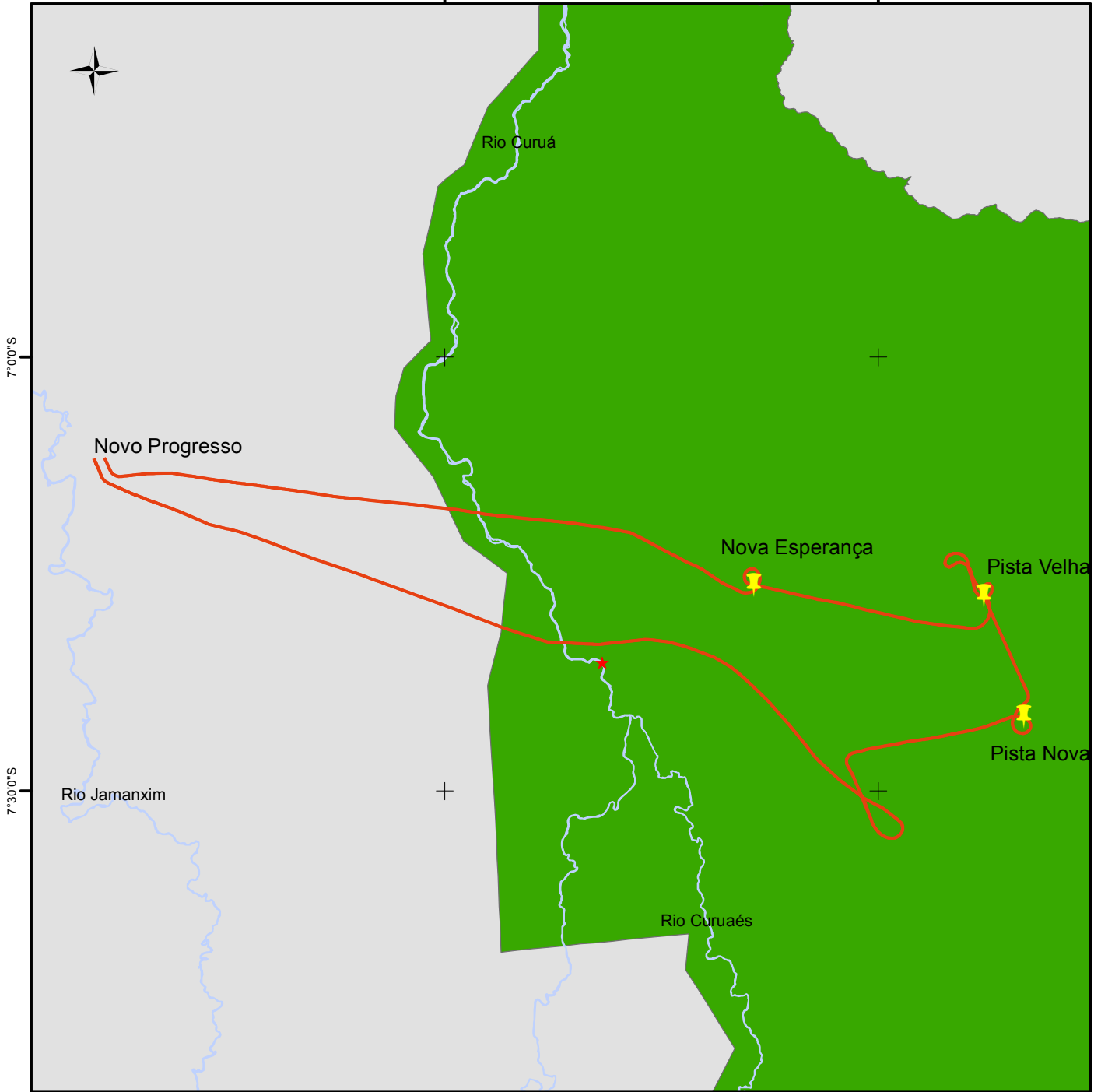








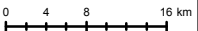
55°0'0"W

54°30'0"W



Legenda

-  Pontos de Garimpos
-  Aldeias Monitoramento
-  Rota Fiscalização
-  Hidrografia
-  Terra Indígena

| | | |
|---|------------------|---|
|  | | |
| Projeto FISCALIZAÇÃO E MONITORAMENTO | | |
| Mapa Sobrevoos em 21 de julho de 2011 | | |
| Localização TI Baú | | |
| Data Jul/11 | Escala 1:754.329 |  |